

La Via Peuceta

A piedi da Bari a Matera sul Cammino Materano

Aggiornamento alla terza edizione
della guida di Terre di Mezzo Editore 22.05.23

Il presente aggiornamento non sostituisce la [guida ufficiale di Terre di Mezzo Editore](#), ma la integra con le novità intercorse dal momento dell'edizione

Un cammino dalla Basilica di San Nicola di Bari, luogo simbolo del pellegrinaggio in Puglia, e attraverso l'antico territorio della Peucezia: dalla lussureggiante foresta di ulivi che caratterizza la piana costiera, alle distese steppe dell'altopiano murgiano, ai boschi di conifere e querceti, fino alle incisioni carsiche (lame e gravine) che costituiscono l'incantevole scenario rupestre in cui sorgono Gravina in Puglia e Matera.

170 km lungo i quali si scopre il ricchissimo patrimonio culturale apulo e lucano costituito non solo da cattedrali, borghi medievali, chiese rupestri, vestigia greche e romane, ma anche da masserie, trulli, muretti a secco, e da una straordinaria gastronomia fatta di sapori genuini che rimandano all'autentica tradizione contadina.



La Via Peuceta

Novità e Istruzioni per l'uso

Bidirezionalità. Il cammino può essere percorso in entrambe le direzioni, sia da Bari verso Matera che viceversa; la segnaletica rispecchia questa logica, tenendo conto che la freccia gialla indica sempre Matera, mentre quella verde Bari.

Due testimonianze. La logica conseguenza della bidirezionalità è la possibilità di ritirare i testimonianze in entrambi i punti di arrivo. I due attestati sono però diversi perché rispecchiano due modi diversi di concepire il viaggio, dal mare verso il cuore del Mezzogiorno o dall'interno verso gli imbarchi verso l'Oriente.

Non vogliamo essere una copia di Santiago. La Via Peuceta è aperta da pochi anni, quindi è giusto non aspettarsi un'organizzazione simile a quella del Cammino Francese, anche perché questo cammino ha un'identità diversa. Evitate quindi paragoni con la Spagna, sia per i costi che per l'organizzazione perché il quadro normativo e fiscale nel nostro paese è totalmente diverso.

Credenziale. È obbligatorio partire con la credenziale, che è possibile ottenere attraverso il sito www.camminomaterano.it. On line troverete tutte le informazioni di cui avete bisogno riguardo i tempi di consegna e le donazioni.

Segnaletica. La Via Peuceta è oggi interamente segnalata in entrambe le direzioni. Nell'agro normalmente troverete la segnaletica orizzontale in vernice, mentre nei centri abitati gli adesivi. Qualora nei centri avete difficoltà ad orientarvi chiedete sempre della cattedrale o della chiesa madre.

Comitati di tappa. Il processo di presa di consapevolezza da parte delle comunità locali è fondamentale. Pertanto sulla Via Peuceta esistono già in tutte le tappe dei Comitati locali, Vi preghiamo di telefonare ai comitati unicamente per vere emergenze e non per esigenze ordinarie come la prenotazione di una struttura o il dubbio su quale ristorante scegliere. Si tratta di persone che prestano servizio volontariamente ed hanno un lavoro, una famiglia, una vita privata.

Sigilla. I sigilla sono presenti in tutte le tappe, in alcuni casi li hanno anche i bar.

Prenotazione accoglienze. Soprattutto se si percorre la Via Peuceta nel periodo estivo è necessario ricordarsi che la Puglia è una meta turistica a prescindere dal cammino. Per questo motivo è obbligatorio prenotare con anticipo, anche perché le disposizioni anti covid lo prevedono: qualora questo non avvenga non si accetteranno rimostranze. Anche se per qualsiasi motivo si è costretti a cambiare programmi è obbligatorio disdire la propria prenotazione.

Accoglienze domestiche. Si tratta di un tipo particolare di accoglienza non commerciale. Alcune persone accolgono i pellegrini nella propria casa, solo ed esclusivamente per il piacere di ospitarli, chiedendo in cambio una semplice donazione, il cui importo non può essere in nessun caso pattuito precedentemente, ma deve essere sempre libero e volontario. Ciò ovviamente non significa che si è giustificati a non lasciare nulla o offerte ridicole, poiché la donazione deve essere proporzionale a quanto vi è stato offerto: è una questione di cultura, rispetto e di riconoscenza. Questo tipo particolare

di accoglienza comporta un maggiore senso di responsabilità e di spirito pellegrino: nulla si può pretendere dagli ospitanti (disponibilità nei diversi periodi dell'anno, orari, tipologia di letto o abitazione, ecc.), poiché il loro impegno è un vero e proprio dono che viene fatto al viandante. Spesso viene messo a disposizione solo il posto letto quindi è bene dotarsi di sacco a pelo. Vi invitiamo inoltre a seguire delle semplici regole:

- rispetta il riposo degli altri e i momenti di silenzio;
- lascia sempre pulito e in ordine, anche se non sei stato tu a sporcare;
- osserva le regole senza lamentarti e rispetta il lavoro degli ospitalieri;
- mantieni pulite le docce e i servizi igienici e non occuparli per troppo tempo;
- se sono previste cene comunitarie contribuisce alla preparazione e/o alla pulizia dopo la cena;
- firma, se presente, il libro del pellegrino e lascia un commento sull'accoglienza ricevuta ed eventualmente dei consigli;
- lascia, se puoi, un'offerta anche quando non richiesta; in questo modo favorirai il miglioramento dell'ospitalità;
- saluta sempre con un sorriso e non dimenticare di ringraziare.

Accoglienze religiose. Anche in questo caso si tratta di una tipologia di accoglienza molto particolare, per la quale nulla è dovuto al viandante. Chi sceglie di sostare in strutture di questo tipo deve tener conto che sta facendo una scelta precisa che rimanda a una concezione spirituale e non turistica, di conseguenza deve attenersi alle regole di struttura in termini di orari e condotta. Vi consigliamo di informarvi prima sulle regole della struttura e di rispettarle fino in fondo.

Osservazioni sul cammino. Prima di scrivere sui social pensa. Vi è una grande differenza tra osservazione costruttiva mandata in privato ai volontari e una polemica sterile data magari dalla stanchezza della tappa. Un tuo giudizio affrettato potrebbe rovinare anni di lavoro di tante persone che ti hanno donato un'esperienza di vita.

Ricordatevi che nulla vi è dovuto:
“Il pellegrino non pretende, ringrazia.”

La Via Peuceta

Aggiornamenti

Sappiamo che nella community di Facebook alcuni soggetti contattano privatamente i pellegrini per offrire il loro B&B. Se potete evitate di seguire questi consigli perché scegliere una struttura non aderente alla rete significa togliere al cammino la sua linfa vitale e penalizzare quanti invece lo hanno costruito a ci hanno creduto fin dalla prima ora. Segnalateci queste situazioni puramente speculative (a loro interessa il denaro, né voi né il cammino) e aiutateci a tenere la Community pulita da questo genere di persone.

Tappa Bari Bitetto

Bari (salutate Sande Nicole!)

Percorso

Nella terza edizione della guida di Terre di Mezzo c'è una incongruenza dovuta a un mero errore materiale. Il descrittivo è corretto e indica la tappa giusta, mentre **la cartina pubblicata è obsoleta** e riporta un percorso che abbiamo ormai eliminato. Il problema risiede unicamente nei primi km di uscita da Bari, dove è necessario seguire il **lungomare** e successivamente prendere il **ponte Adriatico** (il percorso, segnalato dagli adesivi, è presente anche nella traccia gps). Vi riportiamo quindi di seguito la cartina corretta (mappa 1)

Per quanti vorranno evitare i primi 8 km della periferia di Bari oggi vi è una nuova possibilità: dopo aver visitato la città di San Nicola, **sarà possibile prendere un comodissimo treno dalla stazione di Piazza Aldo Moro** (il link lo trovate nella pagina della tappa sul portale) **che in pochi vi minuti vi condurrà alla stazione FS di Modugno, dalla quale potrete partire e riconnettervi a piedi al percorso principale** tramite un comodissimo sentiero di campagna. Il Sentiero sarà segnalato a vernice a giorni (mappa 2). Questo non comporta l'eliminazione della tappa principale, ma unicamente una possibilità in più per i viandanti.

Dove dormire

B&B La Maison da Francy è entrato nella rete del Cammino Materano. Nel centro storico di Bitetto, Via Giannini 36, tel 351750983, mail: lamaisondafrancy@gmail.com, 7 posti, SGL 40€, DBL 50€, TPL 65€, con colazione, lenzuola e asciugamani inclusi. Wifi, riscaldamento, aria condizionata, uso cucina, posto bici. Aperto tutto l'anno. Per la scheda della struttura [clicca qui](#)

B&B Marty e Giuly è uscito dalla rete dei Cammino Materano. Vi preghiamo di non contattare la struttura.

Dove mangiare

Bari è una piazza difficile che ha ben altri pensieri rispetto al cammino. Le strutture ristorative indicate nella guida sono puramente indicative e al momento non sono nella rete dei servizi del cammino. Provvederemo presto ad indicarvi strutture convenzionate che abbiano voglia di collaborare.

Area di sosta per i pellegrini:

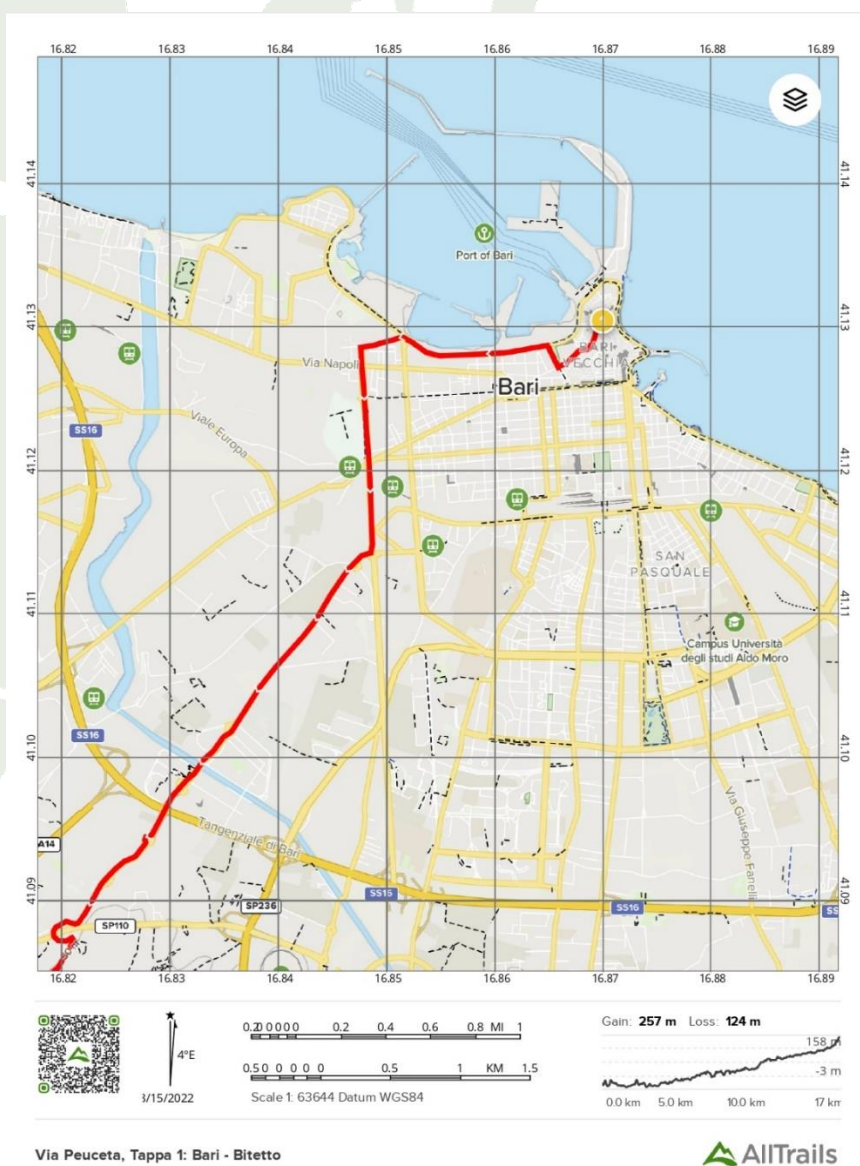
Janfko Country Jam, area di sosta posizionata a 400 m dalla Madonna della Grotta, subito dopo l'inizio dell'area rurale di Bari. Timbro per pellegrini. Attualmente i proprietari non sempre sono sul posto, quindi potrebbe essere chiusa.

Attrattori

Area archeologica di Balsignano (Modugno). Il sito è stato dotato dal Comune di Modugno da due cartelli di Benvenuto, ma ricordatevi che dopo la visita è necessario proseguire dritto in direzione Bitetto. Il sito è aperto solo il sabato e la domenica. I viandanti all'interno del Casale possono trovare una guida abilitata, il timbro, un bagno e un distributore per la ristorazione.

I nuovi orari dell'area archeologica sono i seguenti:

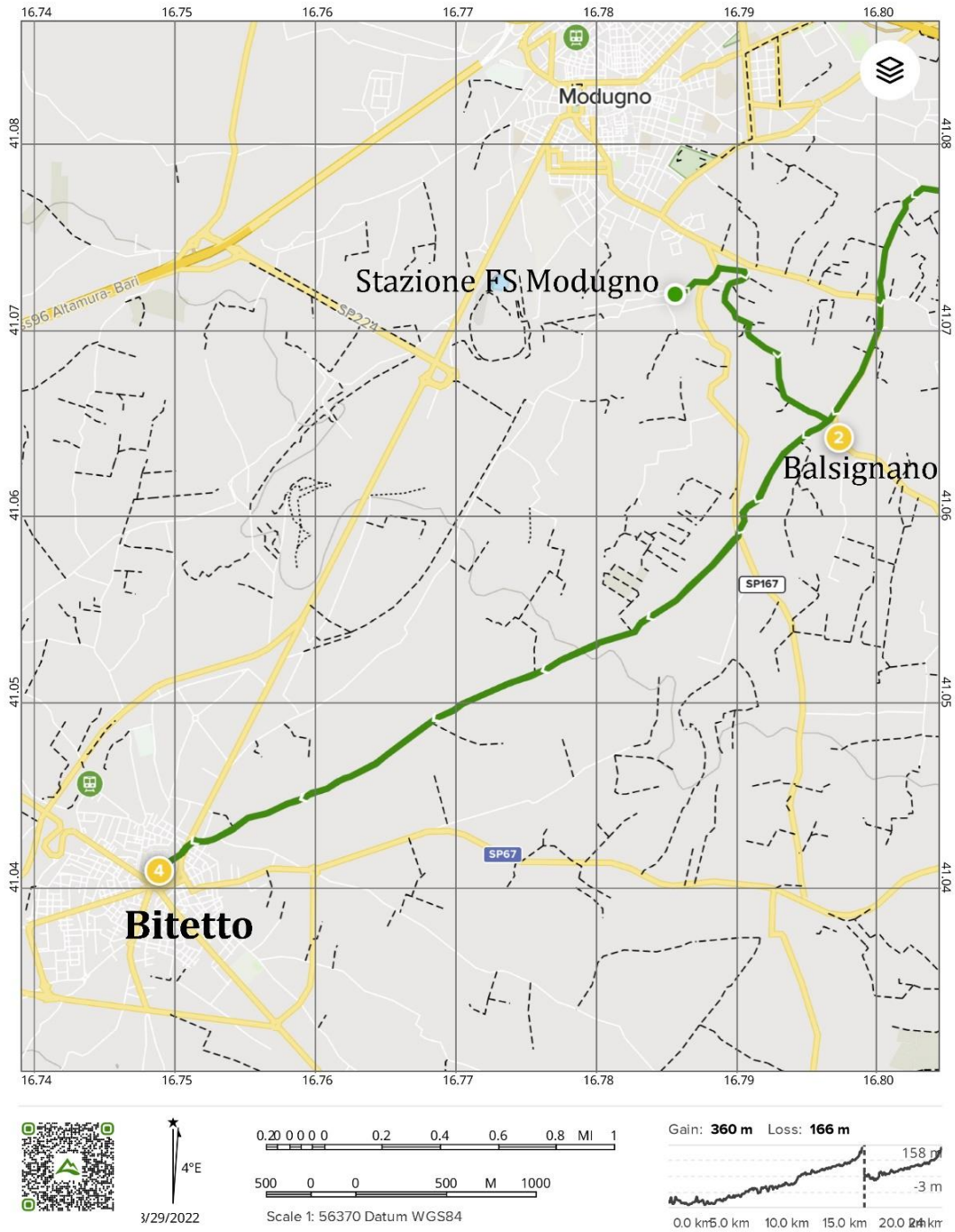
Sabato - Domenica 9.00 - 13.00, 15.00 - 18.00.



Via Peuceta, Tappa 1: Bari - Bitetto



Mappa 1: L'uscita da Bari



Via Peuceta. Bari - Bitetto I Official



Mappa 2: dalla stazione Fs di Modugno a Bitetto

Tappa Bitetto – Cassano delle Murge

Cassano delle Murge (che Sant'Euligio sia lodato)

Dove Dormire

Alla rete si è unito **Pecora Nera Country B&B e Pub**, Via Carmelo Colamonico 76, CIS BA07201691000025890, tel. 3775554663. *Si tratta dell'unica (e ultima) struttura eccezionalmente fuori dai target di prezzo standard del Cammino. Pino, il proprietario, è custode di Sant'Euligio da Malberra, ormai arcinoto Santo Fake patrono della Via Peuceta, a cui vi consigliamo una visita bene augurante!* Si tratta di un B&B, un Ristorante ed un Pub sotto un unico tetto. È a disposizione degli ospiti una ricercata libreria, una sala colazione all'esterno e una all'interno. Posti letto: 18. Prezzi: SGL€49,5 DBL €76,5, TPL €112,5, QDP €144. Cena: 10% di sconto per chi ha la credenziale. Colazione inclusa. Aria Condizionata e riscaldamento. Parcheggio privato per biciclette. Timbro Credenziali Cammino Materano. Asciugacapelli. Navetta tappe successive (a pagamento). Welcome Animal. WiFi. POS. Lavabiancheria / Asciugatrice. Per la scheda struttura [clicca qui](#)

Alla rete si è unito **l'Ostello Aracoeli20**, Via Aracoeli 20, CIS BA07201661000023939, tel. 3803415437, 5 posti, camerata con 3 letti singoli ed un letto a castello dotata di tutti i confort (due bagni, cucina e sala comune, wi-fi, riscaldamento, parcheggi per le biciclette e lavatrice), posto letto 25€ con colazione inclusa. Si accettano animali domestici. Per la scheda struttura [clicca qui](#)


Se il giorno dopo volete fare qualche km in meno puoi andare oltre Cassano femandoti a:

Masseria Ruotolo (vedi tappa Cassano Santeramo sulla guida), ospita anche pellegrini in sosta a Cassano delle Murge. Trattandosi di una Masseria ubicata sul cammino, ma fuori dal centro abitato mette a disposizione gratuitamente la navetta. Se volete sapere dov'è posizionata cliccate [qui](#)

Agriturismo Amicizia, Contrada Cristo Fasano 162, 20/25 posti letto, tel. 080/763393, SGL €38, DBL €30, TPL €25, QDP €23. Mini appartamenti con 6 posti letto a €20. Colazione inclusa, menu del pellegrino €20/24. La struttura è poco fuori Cassano delle Murge. Se volete sapere dov'è posizionata cliccate [qui](#)

Dove Mangiare

Calabria la Tradizione è uscita dalla rete dei servizi del Cammino Materano. Vi preghiamo di non contattare la struttura.



Tappa Santeramo in Colle - Altamura

Cosa vedere:

Museo dell'Uomo di Altamura, Via Ospedale Vecchio n. 10 (centro storico). Un museo incentrato sullo straordinario rinvenimento nel 1993 dei resti di uno scheletro umano del Paleolitico, appartenenti a un Homo Neanderthalensis vissuto tra i 180.000 ed i 130.000 anni fa. Un caso eccezionale sia dal punto di vista geologico sia da quello archeologico, poiché integro nella struttura scheletrica e in ottimo stato di conservazione. Sito web: <https://uomodialtamura.it/>



Tappa Altamura – Gravina in Puglia

Altamura

Dove dormire o fare sosta:

Abbiamo aggiunto un'accoglienza! **Accoglienza Domestica Casalia** a 6,8 km da Altamura andando verso Gravina in Puglia, tel. 371 3792853, 9 posti letto, prevista colazione e utilizzo cucina, animali ammessi, comprese lenzuola e asciugamani. Punto di rifornimento d'acqua.



Tappa Gravina in Puglia - Picciano

Tracciato:

La traccia è rimasta immutata, ma per chi non volesse percorrere la tappa per intero ci sono diverse soluzioni:

- dividere il cammino in 8 tappe anziché in 7. E' possibile infatti spezzare la tappa rendendola di 20 km pernottando presso Masseria Santa Maria, al termine del Bosco Difesa Grande. Giunti al km 17 infatti il cammino si divide in due: a destra (direzione Matera) va verso il Santuario di Picciano, a sinistra (direzione Matera) va verso la Masseria Santa Maria. Al bivio sono stati posizionati i cartelli quindi non è possibile sbagliare (alzate la testa!). Il giorno seguente si può riprendere tranquillamente il cammino dalla Masseria fermandosi poi o al Santuario di Picciano (12 km) o presso il B&B il Borghetto o presso Masseria La Fiorita (22 km) superando così lo stesso santuario e avvantaggiandosi per la tappa successiva verso Matera, che in questo modo diventa più corta;
- dividere il cammino in 8 tappe anziché in 7, alloggiando per due notti a Gravina, richiedendo alle strutture ricettive della città (La Tana delle Volpe e B&B Duca Orsini) il servizio transfer di andata e ritorno, utilizzando come punto di recupero il Parcheggio Terra Rossa al km 14 all'interno del Bosco;
- dividere il cammino in 8 tappe anziché in 7, alloggiando per due notti a Picciano, richiedendo alla struttura Masseria La Fiorita il servizio transfer di andata e ritorno, utilizzando come punto di recupero il Parcheggio Terra Rossa al km 14 all'interno del Bosco;
- concludere il cammino comunque in 7 giorni, alloggiando a Masseria Santa Maria e richiedendo per l'indomani ai gestori il servizio transfer fino al Santuario di Picciano, da dove sarà possibile proseguire con la divisione ordinaria delle tappe;
- concludere il cammino comunque in 7 giorni richiedendo alle strutture ricettive di Gravina (La Tana delle Volpe e B&B Duca Orsini) il servizio transfer di andata fino al Parcheggio Terra Rossa al km 14 all'interno del Bosco e di lì proseguire coprendo i 16 km che vi separano dal Santuario di Picciano
- concludere il cammino comunque in 7 giorni, concludendo la tappa al Parcheggio Terra Rossa al km 14 all'interno Bosco, richiedendo il servizio di recupero a Masseria La Fiorita dove sarà possibile alloggiare per la tappa di Picciano.

Area di sosta:

Ha riaperto il **punto ristoro** del **Bosco Difesa Grande**! Il suo nome è **Quercus** e lo trovate facendo una piccola deviazione a mano sinistra, una volta arrivati al km 13.8, all'incrocio con la SP158 ([punto google maps qui](#)). Qui potrete acquistare acqua o altre bevande, oppure fare un piccolo snack. Prima di partire accertatevi che sia aperto chiamando i numeri 3479564427 – 3381425150.

Dove dormire

Masseria Santa Maria. Al termine del Bosco Difesa Grande, a circa 20 km dalla partenza, seguendo la variante indicata. 18 posti letto, apertura tutto l'anno. tel +393346067028, mail, fcasareale@libero.it. Prezzi SGL €40, DBL €65M, TPL €75, QPL €100, OSTELLO €20 PX. Possibilità di cena e colazione. Timbro, pos, lenzuola, lavatrice, asciugacapelli, wifi, riscaldamento, pet friendly, posto bici, posto tenda, transfer per Picciano. Ad agosto chiusa.

Il **Santuario di Picciano** accoglie i viandanti che intraprendono il cammino **solo per motivi religiosi**. Si fa presente che si tratta di un monastero e quindi è necessario avere un **atteggiamento rigorosamente consono** a questo tipo di struttura negli indumenti, nel rispetto del silenzio . Non si trattandosi di un albergo o di un ristorante a cena è necessario accettare letteralmente *“quello che passa il convento”*. Il Santuario è provvisto di dormitori dove pernottare con sacco a pelo o camere singole/doppie dotate di lenzuola/asciugamani. Per informazioni e prenotazioni contattare Don Michele, tel. 350-53.37.926. Se proprio dovete disdire le prenotazioni siete pregati di farlo con un certo anticipo per non mettere in difficoltà chi si prodiga per voi. Il pellegrino non pretende ma ringrazia!
Vi è la possibilità di mettere il **timbro in autonomia**: è posizionato in una cassetta di legno all'ingresso del Santuario accanto alla cassetta della posta. È necessario rispettare i seguenti orari: 10,00/13,00-15,00/18,00.



Tappa Picciano - Matera

Tracciato:

Nuova area di sosta. Variazione del tratto dopo il bivio per la Cripta del Peccato Originale (tappa lunga). Superiamo il bivio che conduce alla Cripta del Peccato Originale e dopo breve imbocchiamo il sentiero sterrato a destra che conduce alla stazione di servizio Grifogas: qui la sosta è utilissima per la presenza di bar e servizi igienici. Proseguiamo quindi dritto sulla stradina sterrata parallela alla SS 7 e poco dopo svoltiamo a destra attraversando il sottopasso dopo il quale ci immettiamo sulla stradina asfaltata verso sinistra; continuiamo fino ad arrivare al bivio dove continuiamo a destra per poi imboccare il sentiero sterrato a destra [7,6 - km 19,3].

Matera

Dove dormire

Affittacamere Sassi Low Cost, è entrato nella rete dei servizi del Cammino. Vico Casalnuovo 15, posti 10. Tel 3920100517, SGL 40€, DBL 55€, TPL 75€, QDP 100€, con asciugamani e lenzuola incluse. Wifi, riscaldamento, asciugacapelli, posto bici, accetta pos, pet friendly.

Casa Vacanze Sogni d'Oro è uscito dalla rete. Vi preghiamo di non contattare la struttura.

Dove mangiare

Trattoria Agristories ha chiuso l'attività.

Servizi:

Statio Peregrinorum Matera, Vico III Casalnuovo 13, orari 18.00 - 20.00, tel +393286481954. E' il luogo in cui in viandanti di tutte le vie del Cammino Materano saranno accolti una volta giunti alla meta. Un momento importante per ogni viandante che dopo tanta fatica celebra la fine (o forse un nuovo inizio) della sua impresa. L'ufficio è presente in una bellissima corte nel cuore dei Sassi in questo luogo si può apporre l'ultimo timbro, ritirare il testimonium ed eventualmente comprare qualche oggetto ricordo per aiutare il progetto. L'ufficio è gestito da volontari del Comitato di Comunità di Matera **pertanto è necessario avvisare del proprio arrivo tramite telefono almeno due giorni prima**.



La Via Peuceta

Elenco delle fonti di acqua

Tappa	Nome	Posizione
Bari Bitetto	Area Archeologica Balsignano	Al km 11.7 dopo il Santuario della Madonna della Grotta. posizione
Bitetto - Cassano	assente	Non ci sono fonti d'acqua.
Cassano Santeramo	Masseria Ruotolo 3342347202	Al km 5.7. Dotato di Bar. posizione
Cassano Santeramo	Masseria Amicizia 080763393	Al km 7.4. Dotato di Bar. posizione
Cassano Santeramo	Arome Punto Sosta 3515051913	al km 16.2 posizione
Santeramo Altamura	Masseria Scalera 3295885445	Al km 14.2. È possibile anche pranzare, ma è necessario avvisare. posizione
Altamura Gravina	Masseria Casalia 3713792853	Al km 7.4. posizione
Gravina Picciano	Bar Quercus	Al km 13.8. posizione
Picciano Matera	Stazione di Servizio Sergio Petroli 3888320258	Al km 18,5 Orario estivo: dal lunedì al venerdì 6.30 - 20.30; sabato 6.30 - 18.30; domenica 6.30 - 13.00 posizione

La Via Peuceta

Dove dormire in tenda

Tappa	Nome	Posizione
Bari Bitetto	Non c'è possibilità	
Bitetto Cassano	<u>Alveare da Favola</u> 3204106201	A 4.5 km dopo Cassano <u>posizione.</u>
	<u>Masseria Ruotolo</u> 3342347202	Al km 5.7 dopo Cassano <u>posizione</u>
Cassano - Santeramo	<u>Arome</u> 3515051913	al km 16.2 <u>posizione</u>
	<u>Pineta Galietti</u> 3388376461	3 km prima di Santeramo <u>posizione</u>
Santeramo Altamura	<u>Masseria Scalera</u> 3295885445	Al km 14.2. È possibile anche pranzare, ma è necessario avvisare. <u>posizione</u>
Altamura Gravina	Masseria Casalia 3713792853	Al km 7.4 dopo Altamura <u>posizione</u>
Gravina Picciano	<u>Masseria la Fiorita</u> 3277084471	7 km dopo il Santuario di Picciano, ma fornisce servizio transfer <u>posizione</u>
	<u>Masseria Santa Maria</u> 3346067028	Al km 20 della traccia, alla fine del Bosco Difesa Grande <u>posizione</u>
Picciano Matera	Non c'è possibilità	

Comitato Via Peuceta

Elenco dei referenti di Tappa

City	Name	Telephone	Mail
Bari	Michele Montaruli	347-70.71.064	
Bitetto	Ester Giglione	340-60.51.347	bitetto.viapeuceta@gmail.com
Cassano delle Murge	Paolo Racano	388-60.74.723	cassano.viapeuceta@gmail.com
Santeramo in Colle	Giuseppe Difonzo	338-99.80.586	santeramo.viapeuceta@gmail.com
Altamura	Giovanni Fratusco	328-92.54.928	altamura.viapeuceta@gmail.com
Gravina in Puglia	Leo Picciallo Rosa Grassi	339-79.43.945 380-76.76.235	gravina.camminomaterano@gmail.com
Picciano	Marialaura Castoro	327-70.84.471	picciano.camminomaterano@gmail.com
Matera	Antonio Centonze	328-64.81.954	matera.camminomaterano@gmail.com



Buon Cammino!

Che Sant'Euligio vi accompagni!

© Tutti i diritti riservati
In Itinere aps